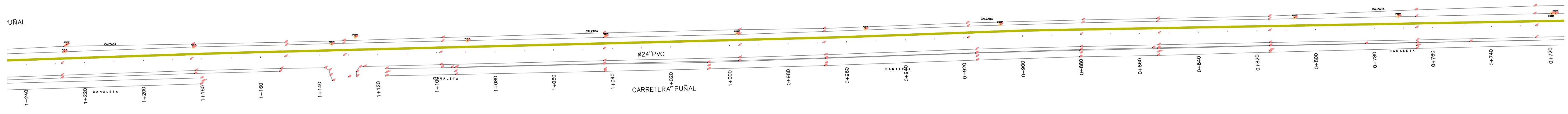
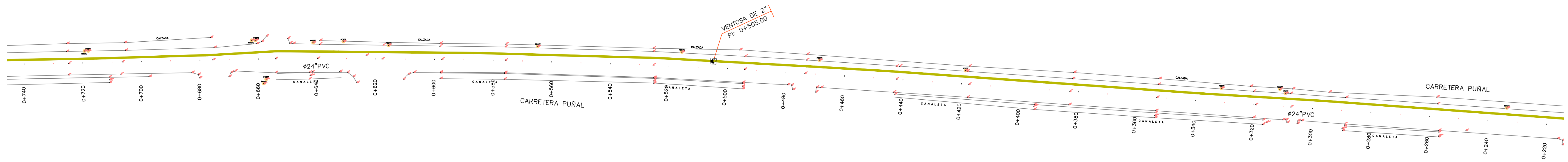


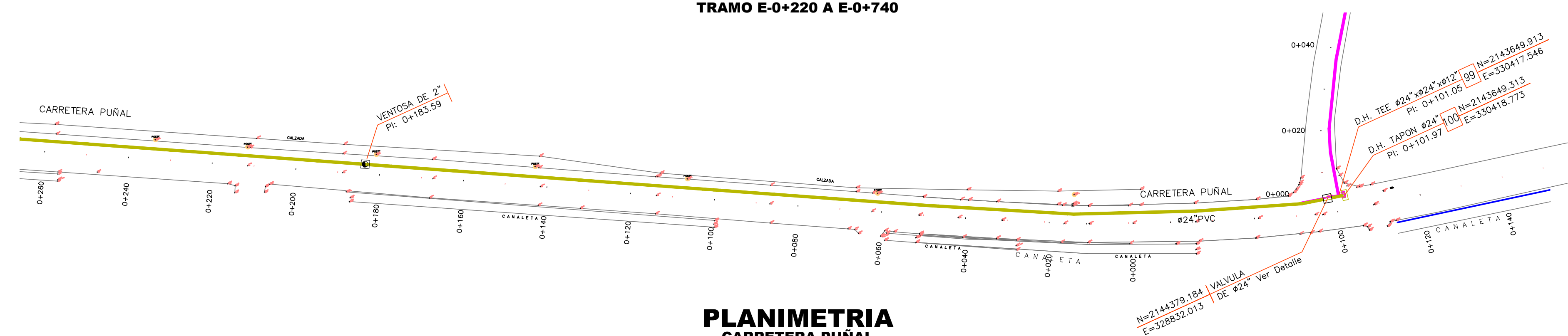
**PLANIMETRIA
CARRETERA PUÑAL
TRAMO E-1+240 A E-1+690.28**



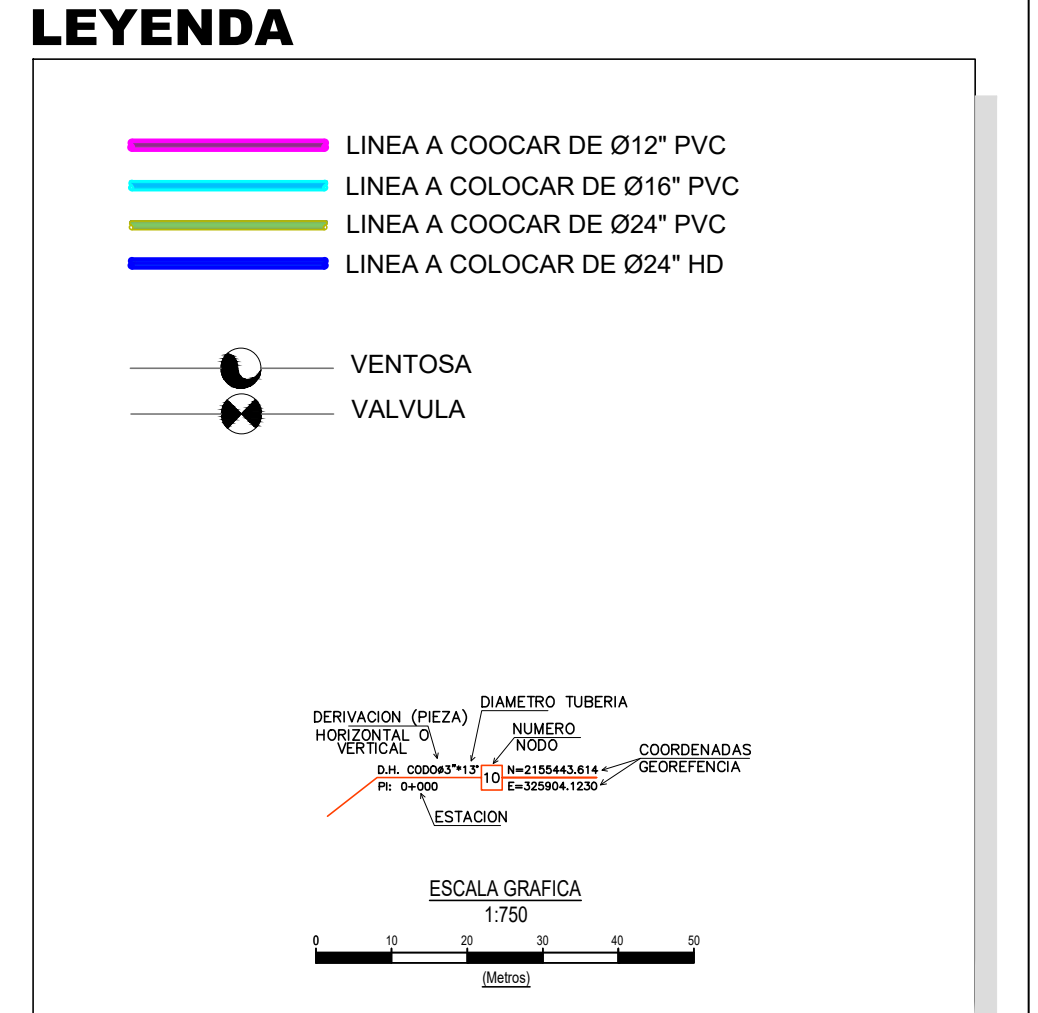
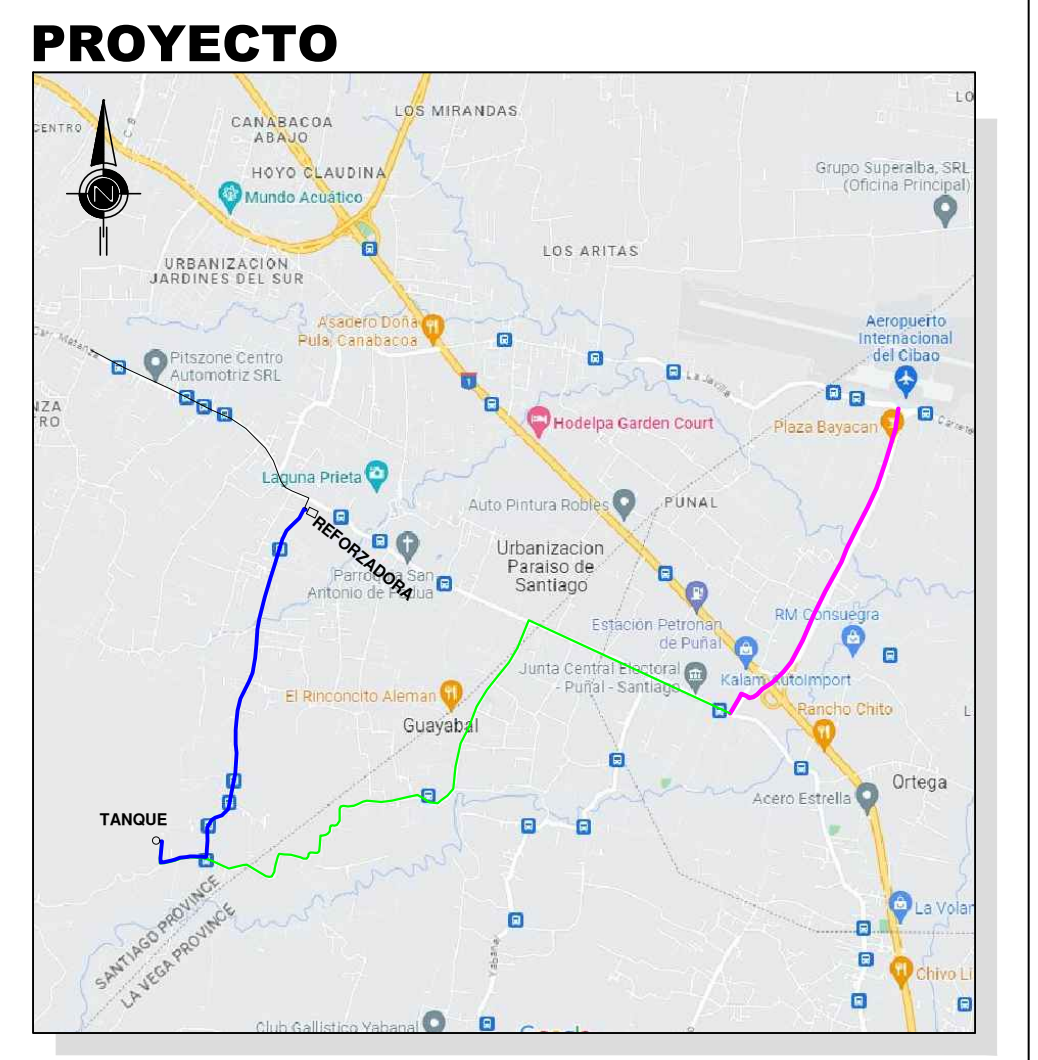
**PLANIMETRIA
CARRETERA PUÑAL
TRAMO E-0+720 A E-1+240**



**PLANIMETRIA
CARRETERA PUÑAL
TRAMO E-0+220 A E-0+740**



**PLANIMETRIA
CARRETERA PUÑAL
TRAMO E-0+000 A E-0+260**



REPUBLICA DOMINICANA
CORPORACION DEL ACUEDUCTO Y ALCANTARILLADO DE SANTIAGO
DIRECCION DE PROYECTOS ESPECIALES
ESTUDIOS Y PROYECTOS

CONTENIDO:
CONSTRUCCION SISTEMA AGUA POTABLE PUÑAL- LA PENDA,
PLANIMETRIA

LOCALIZACION:
PUÑAL - LA PENDA, SANTIAGO

RUTA DEL ARCHIVO: W:\LA PENDA\ESTACION REFORZADORA PUÑAL_SANTIAGO.dwg		HOJA: 14
DISEÑO: ING. EDUARDO CRUZ ING. MIKEYDI ROSA	REVISADO: ING. EDUARDO CRUZ COORDINADOR DE DISEÑO	
ELABORACION DE PLANS: DIBUJO INGENIERIA DISEÑO Y PLANIMETRIA ARO. DANIEL MOREL	APROBADO: ING. LUIS GUEVARA DIRECTOR DE PROGRAMAS Y PROYECTOS ESPECIALES	25
LEVANTAMIENTO: GEODESIA Y MENSURA	FECHA: AGOSTO 2023	