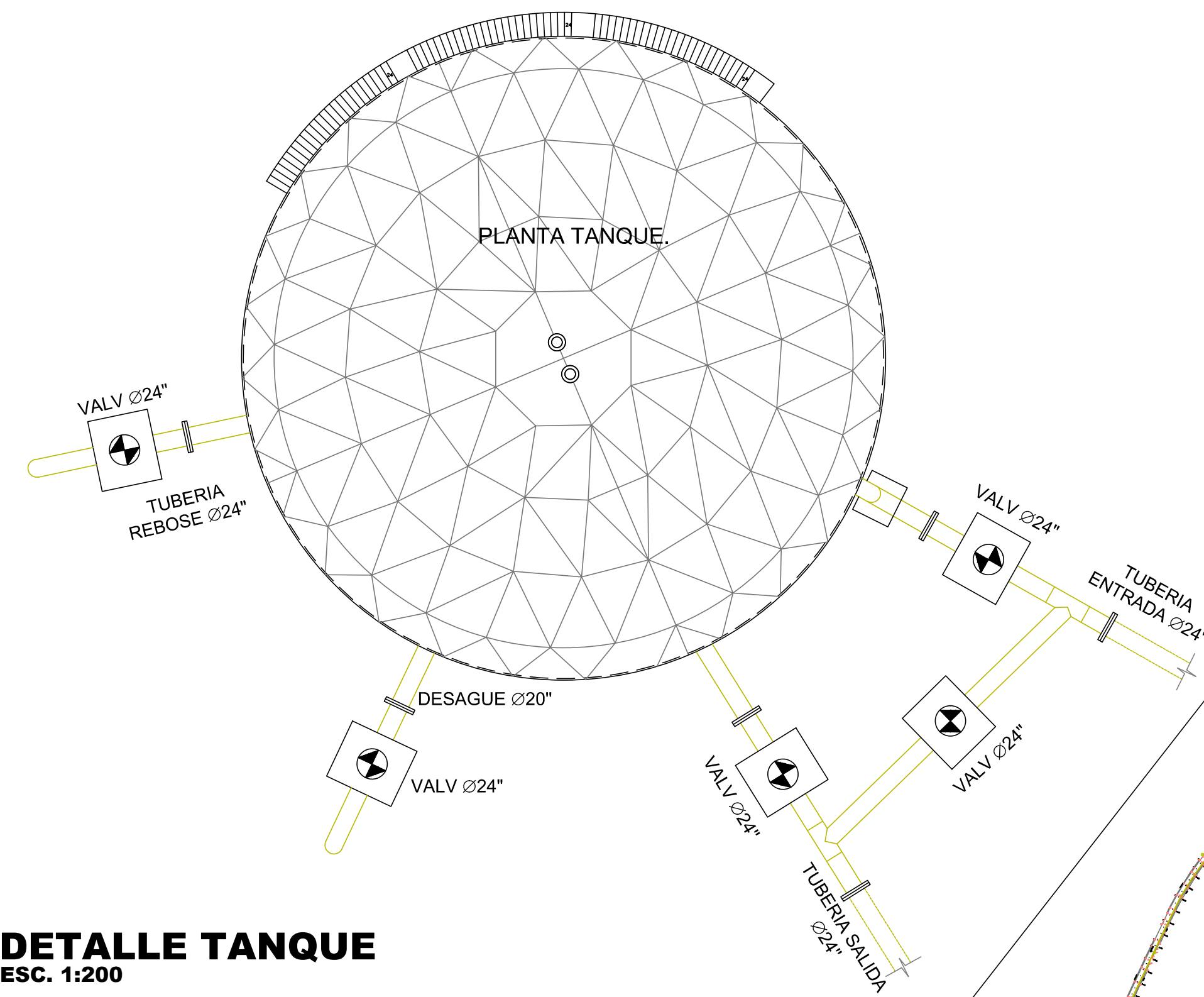


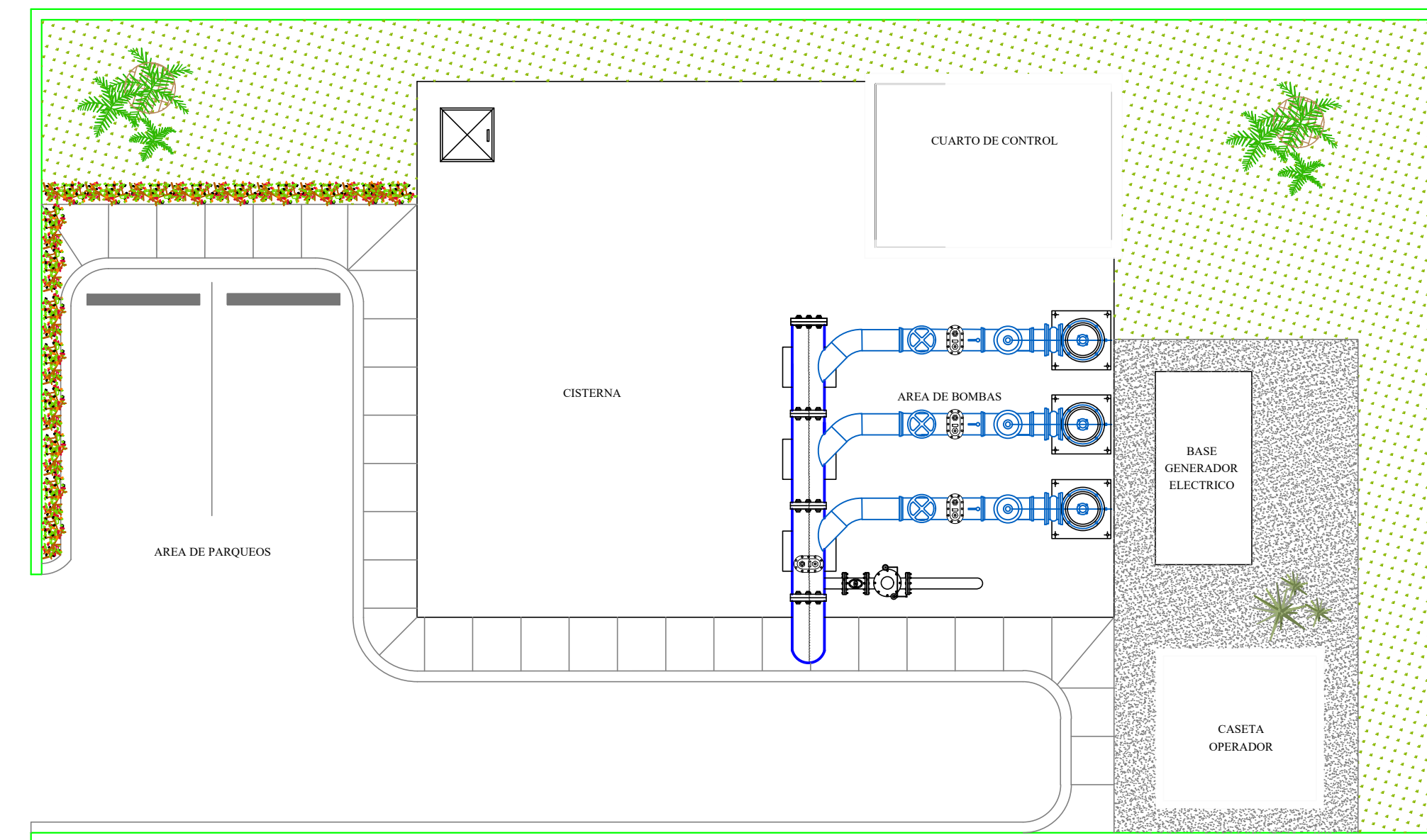
ELEVACION DE TANQUE



DETALLE TANQUE
ESC. 1:200



PLANIMETRIA GENERAL
LINEA DE DISTRUBUCION

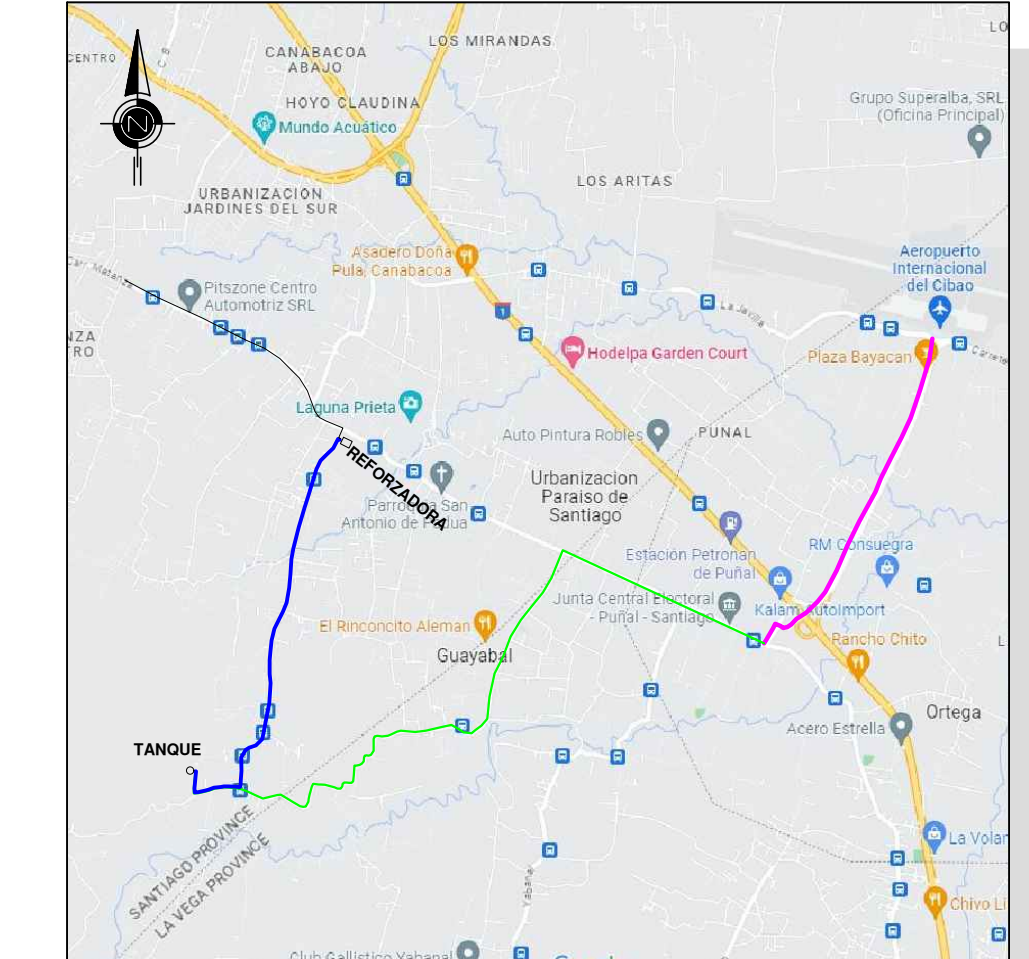


ESTACION DE BOMBEO
ESC. 1:100

UBICACION



PROYECTO



LEYENDA

- LINEA A COLOCAR DE Ø12" PVC
- LINEA A COLOCAR DE Ø16" PVC
- LINEA A COLOCAR DE Ø24" PVC
- LINEA A COLOCAR DE Ø24" HD

- VENTOSA
- VALVULA

DERIVACION (PIEZA)	DIAMETRO TUBERIA	NUMERO	COORDENADAS
HORIZONTAL / VERTICAL	Ø	NODO	GEODESICA
PL 0400	Ø24"	101	33904.1326

ESCALA GRAFICA



REPUBLICA DOMINICANA
CORPORACION DEL ACUEDUCTO Y ALcantarillado DE SANTIAGO
DIRECCION DE PROYECTOS ESPECIALES
ESTUDIOS Y PROYECTOS

CONTENIDO:
CONSTRUCCION SISTEMA AGUA POTABLE PUÑAL- LA PENDA,
PLANIMETRIA

LOCALIZACION:
PUÑAL - LA PENDA, SANTIAGO
RUTA DEL ARCHIVO:
W:\LA PENDA\ESTACION REFORZADORA PUÑAL_SANTIAGO.dwg

DISEÑO:	ING. EDUARDO CRUZ ING. MIKEYDI ROSA	REVISADO:	ING. EDUARDO CRUZ COORDINADOR DE DISEÑO	HOJA:	09
ELABORACION DE PLANS:	DIBUJO INGENIERIA DISEÑO Y PLANIMETRIA DISEÑO: ARO. DANIEL MOREL REVISOR	APROBADO:	ING. LUIS GUEVARA DIRECTOR DE PROGRAMAS Y PROYECTOS ESPECIALES		25
LEVANTAMIENTO:	GEODESIA Y MENSURA				
FECHA:	AGOSTO 2023				