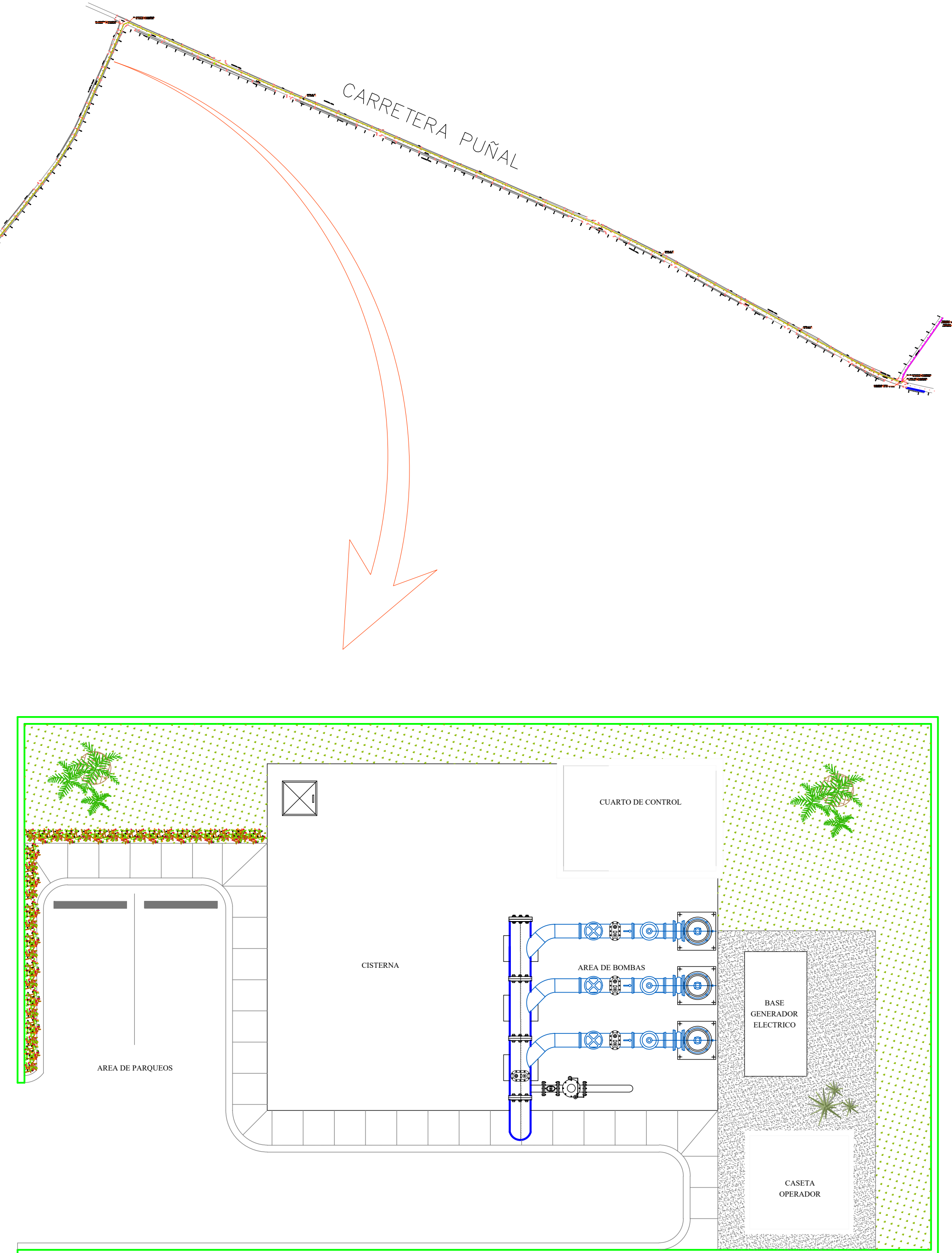

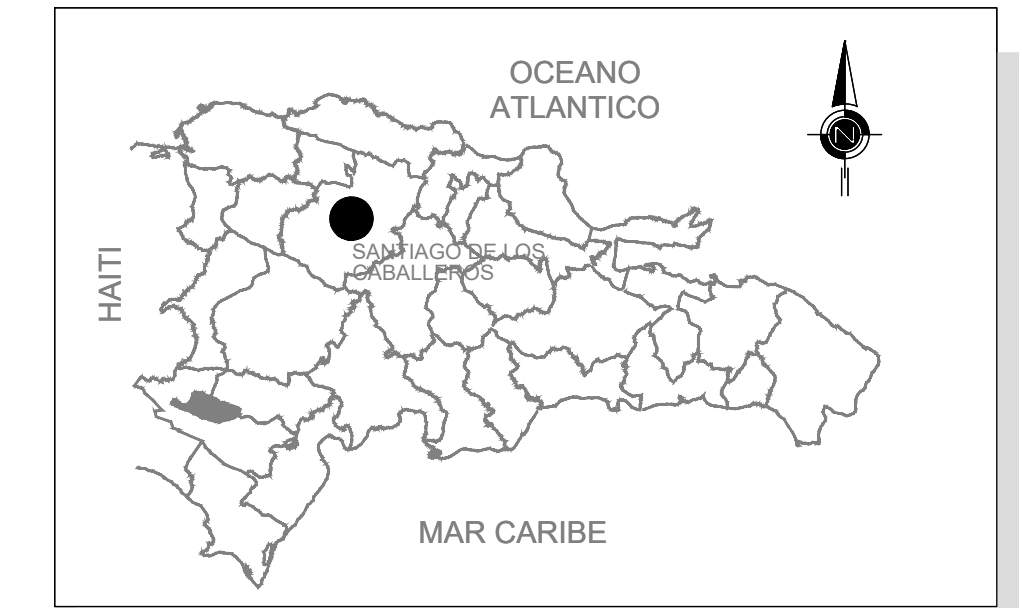


**DETALLE TANQUE**  
ESC. 1:200

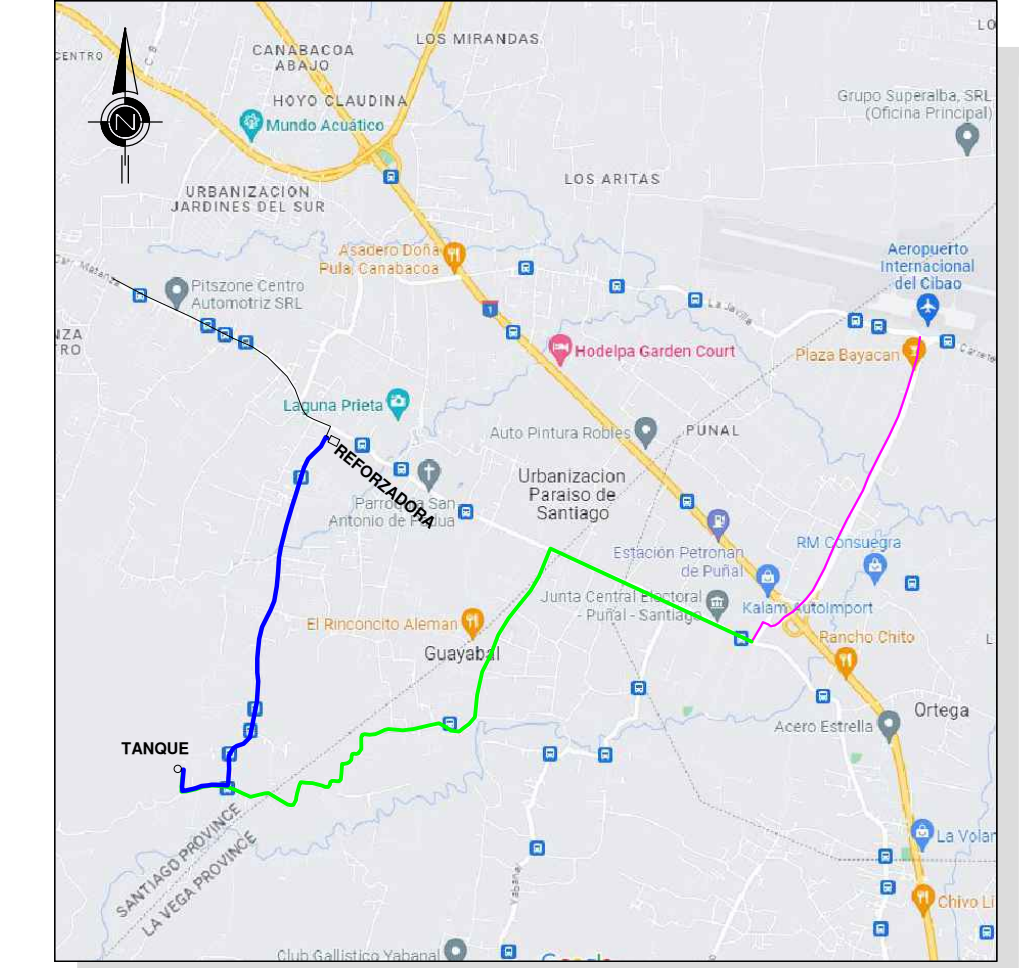


**ESTACION DE BOMBEO**  
ESC. 1:100

**UBICACION**



**PROYECTO**



**LEYENDA**

- LINEA A COLOCAR DE Ø12" PVC
- LINEA A COLOCAR DE Ø16" PVC
- LINEA A COLOCAR DE Ø24" PVC
- LINEA A COLOCAR DE Ø24" HD

- VENTOSA
- VALVULA

DERIVACION LINEA / DIAMETRO TUBERIA  
 HORIZONTAL DE Ø / NUMERO  
 VERTICAL DE Ø / ANCHO  
 D.A. 000047 / L. 10-21504314 / COORDENADAS  
 P. 0000 / L. 10-21504123 / COORDENADAS

ESTACION

ESCALA GRAFICA

0 10 20 30 40 50  
Metros



REPUBLICA DOMINICANA  
**CORPORACION DEL ACUEDUCTO Y ALCANTARILLADO DE SANTIAGO**  
DIRECCION DE PROYECTOS ESPECIALES  
ESTUDIOS Y PROYECTOS

CONTENIDO:  
CONSTRUCCION SISTEMA AGUA POTABLE PUÑAL- LA PENDA,  
PLANIMETRIA

LOCALIZACION:  
PUÑAL - LA PENDA, SANTIAGO

RUTA DEL ARCHIVO:  
W:\LA PENDA\ESTACION REFORZADORA PUÑAL, SANTIAGO.dwg

|                        |  |           |   |       |           |
|------------------------|--|-----------|---|-------|-----------|
| DISENO:                | ING. EDUARDO CRUZ<br>ING. MIKEY'DI ROSA                                    | REVISADO: | ING. EDUARDO CRUZ<br>COORDINADOR DE DISEÑO                        | HOJA: | <b>09</b> |
| ELABORACION DE PLANOS: | DIBUJO INGENIERIA<br>DISEÑO Y PLANIMETRIA<br>ARQ. DANIEL MOREL<br>REVISION | APROBADO: | ING. LUIS GUEVARA<br>DIRECTOR DE PROGRAMAS Y PROYECTOS ESPECIALES |       | <b>25</b> |
| LEVANTAMIENTO:         | GEODESIA Y MENSURA   |           |   |       |           |
| FECHA:                 | AGOSTO 2023  |           |   |       |           |